

УТВЕРЖДЕНА  
постановлением Правительства Свердловской области  
от 11.02.2014 № 70-ПП  
«О координации деятельности в сфере формирования  
доступной среды жизнедеятельности для инвалидов и  
других маломобильных групп населения на территории  
Свердловской области»

УТВЕРЖДАЮ  
Заведующий Ланских Ирина Викторовна  
(должность руководителя организации)

  
/Ланских И.В.  
(подпись, Ф.И.О.)

«31»  2024 года  
(дата)  
(М.П.)

**ПАСПОРТ**  
**доступности объекта социальной инфраструктуры**  
**и предоставляемых на нем услуг**

№ 2

«31»  2024 года

1. Общие сведения об объекте

1.1. Вид (наименование) объекта: **Муниципальное автономное дошкольное образовательное учреждение – детский сад комбинированного вида № 586 «Остров детства».**

1.2. Полный почтовый адрес объекта: **620073, г.Екатеринбург, ул.Крестинского, 51-а**

1.3. Сведения о размещении объекта:

отдельно стоящее здание (количество этажей) **3** этажа, **2974,8** кв. м,  
часть здания \_\_\_ - \_\_\_ этаж (-а, -ей) (или на \_\_\_ - \_\_\_ этаже), \_\_\_ - \_\_\_ кв. м,  
наличие прилегающего земельного участка (да/нет), **8168** кв. м.

1.4. Год постройки здания **1993г.**, последнего капитального ремонта **нет**.

1.5. Дата предстоящих плановых ремонтных работ:

текущего **2024**, капитального \_\_\_ - \_\_\_.

1.6. Сведения об организации, расположенной на объекте:

1.6.1. Наименование организации, расположенной на объекте:

полное наименование (по учредительным документам): **Муниципальное автономное дошкольное образовательное учреждение – детский сад комбинированного вида № 586 «Остров детства».**

сокращенное наименование (по учредительным документам): **МАДОУ – детский сад № 586**

1.6.2. Юридический адрес организации, телефон, электронная почта:

**620073, г.Екатеринбург, ул.Крестинского, 51-а**

1.6.3. Основание для пользования объектом (оперативное управление, аренда, собственность): **оперативное управление.**

1.6.4. Форма собственности объекта (государственная (федеральная, региональная), муниципальная, частная): **государственная.**

1.6.5. Вышестоящая организация (наименование): **Департамент образования Администрации города Екатеринбурга.**

1.6.6. Юридический адрес вышестоящей организации, телефон, электронная почта: **620014, г.Екатеринбург, проспект Ленина, д.24а.**

2. Характеристика деятельности организации на объекте (по обслуживанию населения)

2.1. Сфера деятельности (социальная защита, занятость, здравоохранение, культура, образование, транспорт, информация и связь, физическая культура и спорт): **образование.**

2.2. Категории обслуживаемого населения по возрасту (дети, взрослые, все возрастные категории): **дети в возрасте от 2-х до 7 лет.**

2.3. Категории обслуживаемых инвалидов (инвалиды, передвигающиеся на креслах-колясках, инвалиды с нарушением опорно-двигательного аппарата, инвалиды с нарушением зрения, инвалиды с нарушением слуха, инвалиды с умственными нарушениями): **нет.**

2.4. Виды услуг: **дошкольное образования.**

2.5. Форма оказания услуг (на объекте, с длительным пребыванием, с проживанием, на дому, дистанционно): **на объекте.**

2.6. Плановая мощность:

посещаемость (количество обслуживаемых граждан в день) **400;**

вместимость **400;**

пропускная способность **400.**

2.7. Участие в исполнении индивидуальной программы реабилитации или абилитации инвалида (ребенка-инвалида) (да/нет): **нет.**

3. Состояние доступности объекта и предоставляемых на нем услуг

3.1. Путь следования к объекту пассажирским транспортом (описать маршрут движения с использованием пассажирского транспорта) **троллейбус № 35, 25 остановка «Родонитова», автобус № 78, 98, 89 остановка «Родонитовая».**

наличие адаптированного пассажирского транспорта к объекту **нет.**

3.2. Путь к объекту от ближайшей остановки пассажирского транспорта:

3.2.1. Расстояние до объекта от остановки транспорта **170 метров.**

3.2.2. Время движения (пешком) **5 минут.**

3.2.3. Наличие выделенного от проезжей части пешеходного пути (да/нет): **да.**

3.2.4. Перекрестки (нерегулируемые, регулируемые, регулируемые со звуковой сигнализацией, таймером, нет): **нет.**

3.2.5. Информация на пути следования к объекту (акустическая, тактильная, визуальная, нет): **нет.**

3.2.6. Перепады высоты на пути (съезды с тротуара) (нет/есть (описать)): **есть перепады бордюрного камня выше 2 см,**

их обустройство для инвалидов, передвигающихся на креслах-колясках (нет/есть (описать)): **нет.**

3.3. Организация доступности объекта и предоставляемых на нем услуг для инвалидов<sup>1</sup>

Номер строки	Категория инвалидов (вид нарушения)	Вариант организации доступности объекта и предоставляемых на нем услуг <sup>2</sup>
1.	Все категории инвалидов и маломобильных групп населения <sup>3</sup>	нет
2.	в том числе инвалиды:	нет
3.	передвигающиеся на креслах-колясках	нет
4.	с нарушением опорно-двигательного аппарата	нет
5.	с нарушением зрения	нет
6.	с нарушением слуха	нет
7.	с умственными нарушениями	нет

<sup>1</sup> С учетом СП 35-101-2001, СП 31-102-99.

<sup>2</sup> Указывается один из вариантов:

«А» (доступность всех зон и помещений (универсальная);

«Б» (специально выделенные для инвалидов участки и помещения);

«ДУ» (дополнительная помощь сотрудника, услуги на дому, дистанционно);

«Нет» (не организована доступность).

<sup>3</sup> Указывается худший из вариантов ответа.

## 3.4. Состояние доступности основных структурно-функциональных зон объекта

Номер строки	Основные структурно-функциональные зоны объекта	Состояние доступности объекта для основных категорий инвалидов <sup>4</sup>							Для всех категорий маломобильных групп населения <sup>5</sup>
		К (для передвигающихся на креслах-колясках)	О (с нарушениями опорно-двигательного аппарата)	С (с нарушениями зрения)	Г (с нарушениями слуха)	У (с умственными нарушениями)			
1.	Территория, прилегающая к зданию (участок)	ДУ	ДУ	ДУ	ДУ	ДУ	ДУ	ДУ	ДУ
2.	Вход (входы) в здание	Нет	ДУ	ДУ	ДУ	ДУ	ДУ	ДУ	Нет
3.	Путь (пути) движения внутри здания, включая пути эвакуации	Нет	ДУ	Нет	ДУ	ДУ	ДУ	ДУ	Нет
4.	Зона целевого назначения здания (целевого посещения объекта)	Нет	ДУ	Нет	Нет	Нет	Нет	ДУ	Нет
5.	Санитарно-гигиенические помещения	Нет	Нет	ДУ	ДУ	ДУ	ДУ	ДУ	Нет
6.	Система информации и связи (на всех зонах)	ДУ	ДУ	Нет	Нет	Нет	Нет	ДУ	Нет
7.	Пути движения к объекту (от остановки транспорта)	Нет	ДУ	Нет	ДУ	ДУ	ДУ	Нет	Нет
8.	Все зоны и участки <sup>5</sup>	Нет	Нет	Нет	Нет	Нет	Нет	Нет	Нет

<sup>4</sup> Указывается:

ДП – доступно полностью (доступность для всех категорий инвалидов и других маломобильных групп населения);

ДЧ – доступно частично (достигаемость мест целевого назначения для отдельных категорий инвалидов);

ДУ – доступно условно (организация помощи сотрудниками организации или иной альтернативной формы обслуживания (на дому, дистанционно, иное));

нет – недоступно (не предназначен для посещения инвалидами и другими маломобильными группами населения).

<sup>5</sup> Указывается худший из вариантов ответа.

3.5. Итоговое заключение о состоянии доступности объекта и предоставляемых на нем услуг: **Данный ОСИ не доступен для посещения инвалидам и другими маломобильными группами населения.**

4. Управленческое решение

4.1. Рекомендации по адаптации основных структурно-функциональных зон объекта:

Номер строки	Основные структурно-функциональные зоны объекта	Рекомендации по адаптации объекта (вид работы) <sup>6</sup>			
		не нуждается (доступ обеспечен)	ремонт (текущий, капитальный), оснащение оборудованием	индивидуальное решение с техническими средствами реабилитации	технические решения невозможны – организация альтернативной формы обслуживания
1.	Территория, прилегающая к зданию (участок)	-	-	-	-
2.	Вход (входы) в здание	-	-	-	-
3.	Путь (пути) движения внутри здания, включая пути эвакуации	-	-	-	-
4.	Зона целевого назначения здания (целевого посещения объекта)	-	-	-	-
5.	Санитарно-гигиенические помещения	-	-	-	-
6.	Система информации и связи (на всех зонах)	-	-	-	-
7.	Пути движения к объекту (от остановки транспорта)	-	-	-	-
8.	Все зоны и участки	-	-	-	-

<sup>6</sup> Указываются конкретные рекомендации по каждой структурно-функциональной зоне.


4.2. Период проведения работ: **в настоящее время данные работы не запланированы.**

в рамках исполнения (указать наименование программы или плана мероприятий по адаптации основных структурно-функциональных зон объекта): **в программе не участвуем.**

4.3. Ожидаемый результат (по состоянию доступности объекта) после выполнения работ по адаптации основных структурно-функциональных зон объекта: **ДУ – доступно условно (организация помощи сотрудниками учреждения (организации) или иной альтернативной формы обслуживания (на дому, дистанционно и др.).**

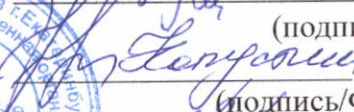
5. Паспорт доступности объекта социальной инфраструктуры и предоставляемых на нем услуг (далее – Паспорт доступности объекта) разработан комиссией по проведению обследования и паспортизации объекта социальной инфраструктуры и предоставляемых на нем услуг (далее – Комиссия):


Председатель Комиссии:


 / М.В. Лашина  
(подпись/Ф.И.О.)

Члены Комиссии:



 / А.В. Лашина  
(подпись/Ф.И.О.)

 / Вячеслав В.В.  
(подпись/Ф.И.О.)

 / Быкова Н.В.  
(подпись/Ф.И.О.)

6. Копия Паспорта доступности объекта направлена

04.06.2024г  
(дата)

**Управление социальной политики Министерства социальной политики**

**Свердловской области № 25**

(наименование территориального отраслевого исполнительного органа государственной власти Свердловской области – управления социальной политики Министерства социальной политики Свердловской области)

для размещения информации о состоянии доступности объекта социальной инфраструктуры и предоставляемых на нем услуг для инвалидов и других маломобильных групп населения Свердловской области в автоматизированной информационной системе «Доступная среда Свердловской области» в информационно-телекоммуникационной сети «Интернет».

Прошнуровано, пронумеровано в  
количестве *в*

*лист*

страниц и скреплено печатью  
Заведующий МАДОУ № 886  
И.В. Ланская

